



Stad Wervik

24^e Omloop van de Grensstreek

EuroGifts Front Cycling Tour

Elite 2 - U23 1.12 - IC2

















Dinsdag 22 augustus 2023





SINDS 1926

| Km. | 42 km/u. | 44 km/u. | Gemeente | | |
|--------------|----------|----------|-------------------------------|----------------------|--|
| -3,4 | 13:15 | 13:15 | Wervik | | OFFICIEUZE START - St-Maartensplein – Speiestraat – links Hellestraat - spoorweg - Hellestraat Irijbaankussens! - links Hoogweg - rotonde Geluwestraat (De Reke) naar links – N515 Geluwestraat - rechtdoor N515 Speldenstraat - spoorweg – rotonde Lege Kruise N515 rechtdoor richting Komen - N 515 Komenstraat |
| 0,00 | 13:20 | 13:20 | Wervik | | Komenstraat - OFFICIELE START - grensscheiding Wervik/Komen |
| 2,50 | 13:23 | 13:23 | Komen | | N515 Werviksesteenweg – rotonde rechtdoor – Werviksesteenweg – Wervikstraat – einde rechts Voorstadstraat – rotonde St-Annaplein – links N515 richting Waasten Waastenstraat – Waastensteenweg – rotonde Neerwaasten rechtdoor |
| 6,80 | 13:29 | 13:29 | Waasten (Komen) | | Stationsplaats – einde links N336 Ieperstraat – na 200m – rechts N515 Rijselstraat - Rijselsesteenweg - Ploegsteertbaan |
| 10,40 | 13:34 | 13:34 | | | De Gheer - naar rechts Sint Yvonweg - einde links Nieuwkerkebaan - einde links N365 Mesenstraat |
| 14,60 | 13:40 | 13:39 | Ploegsteert (Komen) | | Café Des Touristes - rechts Kleine Brugstraat - rechts Rosenbergstraat - einde rechts Nachtegaalstraat - einde links N365 Mesenstraat |
| 20,90 | 13:49 | 13:48 | Mesen | | N365 Armentierssesteenweg – Armentiersstraat - einde links Gentstraat - Markt – Ieperstraat – links N314 Mesenstraat |
| 24,20 | 13:54 | 13:53 | Wulvergem (Heuvelland) | Omleiding | N314 Mesenstraat – Dorpstraat (kerk) - bocht naar links Nieuwkerkestraat (20 m.) direct rechts Zepestraat Afleiding volgwagens: aan splitsing voor Zepestraat naar rechts Hooghofstraat rechtdoor. Einde naar rechts Kimmelstraat - invoegen. |
| 28,90 | 14:01 | 13:59 | Kimmel (Heuvelland) | | rechts N331 Kimmelstraat - rechtdoor - rotonde Polka naar links - N304 Reningelststraat - links Polenstraat - Dries (plein) - naar rechts Lokerstraat |
| 30,80 | 14:04 | 14:02 | Lettenberg (bergprijs) | | Lokerstraat |
| 33,50 | 14:07 | 14:05 | Kimmel (Heuvelland) | Omleiding | rechts Kimmelbergweg - wedstrijd na 1,1 km. rechtdoor Ronsevaalstraat - aan splitsing naar rechts Kanegemstraat - rechts Kalissestraat - links Scherpenbergweg - Scherpenberg Afleiding volgwagens na 1,1 km. naar links Kimmelbergweg verder volgen richting Loker (tot N375) - invoegen |
| 35,30 | 14:10 | 14:08 | Loker (Heuvelland) | | links N375 Dikkebusstraat – kerk Loker – rechtdoor N322 Dikkebusstraat richting Dranouter |
| 37,30 | 14:13 | 14:10 | Dranouter (Heuvelland) | Omleiding | Dikkebusstraat – links Planciusplein /kerk - Lettingstraat Afleiding volgwagens in Lettingstraat na 700 m. naar links Koenraadstraat (1 km.), kruispt. naar rechts Godtschalckstraat (750 m.), naar links Montebergstraat (50 m.) tot Kimmelbergweg - invoegen (let op: 1,1 km. tot volgende afleiding) |
| 40,20 | 14:17 | 14:14 | Monteberg (bergprijs) | | Lettingstraat |
| 40,60 | 14:18 | 14:15 | Kimmelberg (bergprijs) | | links Kimmelbergweg – top Kimmelberg – links Klokhofweg – rechts Kleine Kimmelbergweg – einde links Kimmelbergweg Opgelet voor afdaling |
| 44,40 | 14:23 | 14:20 | Kimmel (Heuvelland) | Omleiding | Kimmelbergweg rechtdoor wedstrijd rechtdoor Ronsevaalstraat - aan splitsing naar rechts Kanegemstraat - rechts Kalissestraat - links Scherpenbergweg - Scherpenberg Afleiding volgwagens na 1,1 km. naar links Kimmelbergweg verder volgen richting Loker (tot N375) - invoegen |
| 46,60 | 14:26 | 14:23 | Loker (Heuvelland) | | N375 Dikkebusstraat – kerk Loker – rechtdoor N322 Dikkebusstraat richting Dranouter |
| 48,60 | 14:29 | 14:26 | Dranouter (Heuvelland) | | Dikkebusstraat – links Planciusplein /kerk - Lettingstraat |

v15/06/2023

| | | | | | | |
|---|-------|-------|---|--|--|--|
| 51,50 | 14:33 | 14:30 | Monteberg (bergprijs) |  | Lettingstraat | |
| 51,90 | 14:34 | 14:30 | Kemmelberg (bergprijs)  |   Omleiding | links Kemmelbergweg – top berg – links Klokhofweg – rechts Kleine Kemmelbergweg – einde links Kemmelbergweg Opgelet voor afdaling Afleiding volgwagens in Lettingstraat na 700 m. naar links Koenraadstraat (1 km.), kruispt. naar rechts Godtschalckstraat (750 m.), naar links Montebergstraat (50 m.) tot Kemmelbergweg- invoegen | |
|  | | | | | BORD 50 km bevoorrading toegelaten | |
| 55,10 | 14:38 | 14:35 | Kemmel (Heuvelland) | | beneden rechts Lokerstraat – Dries – links Polenlaan – rechts N304 Reningelstraat – rotonde Polka – rechts N331 Kemmelstraat | |
| 58,00 | 14:42 | 14:39 | Kemmel |  | Kemmelstraat - rechtdoor - links Zepestraat | |
| 59,70 | 14:45 | 14:41 | Wulvergem (Heuvelland) | | links Nieuwkerkestraat - rechts Dorpstraat (kerk) - N314 Mesenstraat richting Mesen | |
| 63,00 | 14:50 | 14:45 | Mesen | | Mesenstraat – rechts Ieperstraat - Markt – Gentstraat – rechts N365 volgen - Armentiersestraat - naar links N365 Armentiersesteenweg volgen - N365 Mesenstraat - links Nieuwkerkebaan - rechts Sint Yvonweg | |
| 68,50 | 14:57 | 14:53 | Ploegsteert (Komen) | | Kruispunt De Gheer - naar links N515 Ploegsteertbaan - rechtdoor | |
| 72,10 | 15:03 | 14:58 | Waasten (Komen) |  | N515 Ploegsteertbaan – Rijsesteenweg – Rijselstraat – einde links N336 Ieperstraat 200m – rechts Stationsplaats – N515 Waastensteenweg | |
| 76,40 | 15:09 | 15:04 | Komen |   | Rotonde Neerwaasten rechtdoor – Waastensteenweg Waastenstraat – rotonde St-Annaplein rechts – Voorstadstraat – onmiddellijk links N515 Wervikstraat - Werviksesteenweg | |
| 80,20 | 15:14 | 15:09 | Wervik | | Komenstraat – aan de verkeerslichten naar rechts Ten Brielenlaan - rechtdoor - Magdalenastraat - einde naar links St.-Medardusstraat (kerk) - rechtdoor - Leiestraat - Sint- Maartensplein (stadhuis) - scherpe bocht naar rechts richting Speiestraat – rechtdoor – Menensteenweg – links Laagweg – einde links Ringlaan (Menen) | |
| 83,80 | 15:19 | 15:14 | Menen | | Ringlaan – spoorwegbrug – 1 km – rotonde naar links Hoogweg richting Wervik | |
| 86,90 | 15:24 | 15:18 | Wervik | | Hoogweg – links Vagevuurstraat – rechts Robert Klingstraat | |
|  | | | | | BEVOORRADINGSZONE | |
|  | | | | | AFVALZONE | |
| EERSTE DOORTOCHT AANKOMST | | | | | | |
| 88,70 | 15:26 | 15:20 | |  | einde rechts Hellestraat - !rijbaankussens! – einde links Hoogweg – rotonde De Reke - naar rechts Geluwesteenvweg – rotonde N58-N311 rechtdoor | |
| 90,90 | 15:29 | 15:23 | Geluwe (Wervik) |   | N311 Wervikstraat – einde rechtdoor N8 - Sint-Denijsplein - aan lichten naar links - Sint- Dionysiuskerk - Beselarestaat - naar rechts Derde Lansiersstraat - Dadizelestraat - brug direct na brug U-bocht naar links IJsselbeekstraat IJsselbeekstraat - Magerheidsstraat - Geluwemolenstraat (kasseistrook) - rechtdoor Moeremastraat - over brug naar rechts Geluwebroekstraat - einde naar links Oude Hondstraat - naar rechts Oude Ieperweg - einde naar links Oude Beselarestaat | |
| 97,40 | 15:39 | 15:32 | Wervik | | N8 Grote Ieperbaan naar rechts - na 150 m. naar links Oude Ieperweg - einde links Kruisekestraat | |
| 99,10 | 15:41 | 15:35 | Wervik | | N303 Kruisekestraat rechtdoor – Kruiseke (Kerk) - rotonde N58 rechtdoor - links (Houten Molen) Oude Mesenweg – einde links en onmiddellijk rechts Motestraat – rotonde De Reke rechtdoor naar Hoogweg/Menen – na 30 m - rechts Hellestraat - !rijbaankussens! – links Robert Klingstraat | |
| 104,30 | 15:49 | 15:42 | Wervik | | TWEDE DOORTOCHT AANKOMST | |
| 107,20 | 15:53 | 15:46 | | | links Vagevuurstraat – rechts Hoogweg – links Calvariestraat - dwarsen N58 - rechtdoor – eind rechts N311 Wervikstraat | |
| 108,70 | 15:55 | 15:48 | Geluwe (Wervik) |   | N311 Wervikstraat – einde rechtdoor N8 - Sint-Denijsplein - aan lichten naar links - Sint- Dionysiuskerk - Beselarestaat - naar rechts Derde Lansiersstraat - Dadizelestraat - brug direct na brug U-bocht naar links IJsselbeekstraat IJsselbeekstraat - Magerheidsstraat - Geluwemolenstraat (kasseistrook) - rechtdoor Moeremastraat - over brug naar rechts Geluwebroekstraat - einde naar links Oude Hondstraat - naar rechts Oude Ieperweg - einde naar links Oude Beselarestaat | |

| | | | | | |
|---------------|-------|-------|-----------------|--|--|
| 115,20 | 16:04 | 15:57 | Wervik | | N8 Grote leperbaan naar rechts - na 150 m. naar links Oude leperweg - einde links Kruikekestraat |
| 116,90 | 16:07 | 15:59 | | | N303 Kruikekestraat rechtdoor – Kruiseke (Kerk) - rotonde N58 rechtdoor - links (Houten Molen) Oude Mesenweg – einde links en onmiddellijk rechts Motestraat – rotonde De Reke rechtdoor naar Hoogweg/Menen – na 30 m - rechts Hellestraat - !rijbaankussens! – links Robert Klingstraat |
| 122,10 | 16:14 | 16:06 | Wervik | | DERDE DOORTOCHT AANKOMST |
| 125,00 | 16:18 | 16:10 | | | <i>links Vagevuurstraat – rechts Hoogweg – links Calvariestraat - dwarsen N58 - rechtdoor –</i> eind rechts N311 Wervikstraat |
| 126,50 | 16:20 | 16:12 | Geluwe (Wervik) |  | N311 Wervikstraat – <i>einde rechtdoor N8 - Sint-Denijsplein - aan lichten naar links -</i> Sint-Dionysiuskerk - Beselarestraat - naar rechts Derde Lansiersstraat - Dadizelestraat - brug direct na brug U-bocht naar links IJsselbeekstraat IJsselbeekstraat - Magerheidsstraat - Geluwemolenstraat (kasseistrook) - rechtdoor Moeremaaistraat - over brug naar rechts Geluwebroekstraat - einde naar links Oude Hondstraat - naar rechts Oude leperweg - einde naar links Oude Beselarestraat |
| 133,00 | 16:30 | 16:21 | Wervik | | N8 Grote leperbaan naar rechts - na 150 m. naar links Oude leperweg - einde links Kruikekestraat |
| 134,70 | 16:32 | 16:23 | Wervik | | N303 Kruikekestraat rechtdoor – Kruiseke (Kerk) - rotonde N58 rechtdoor - links (Houten Molen) Oude Mesenweg – einde links en onmiddellijk rechts Motestraat – rotonde De Reke rechtdoor naar Hoogweg/Menen – na 30 m - rechts Hellestraat - !rijbaankussens! – links Robert Klingstraat |
| 139,90 | 16:39 | 16:30 | | | VIERDE DOORTOCHT AANKOMST |
| 142,80 | 16:44 | 16:34 | Wervik | | <i>links Vagevuurstraat – rechts Hoogweg – links Calvariestraat - dwarsen N58 - rechtdoor –</i> eind rechts N311 Wervikstraat |
| 144,30 | 16:46 | 16:36 | Geluwe (Wervik) |  | N311 Wervikstraat – <i>einde rechtdoor N8 - Sint-Denijsplein - aan lichten naar links -</i> Sint-Dionysiuskerk - Beselarestraat - naar rechts Derde Lansiersstraat - Dadizelestraat - brug direct na brug U-bocht naar links IJsselbeekstraat IJsselbeekstraat - Magerheidsstraat - Geluwemolenstraat (kasseistrook) - rechtdoor Moeremaaistraat - over brug naar rechts Geluwebroekstraat - einde naar links Oude Hondstraat - naar rechts Oude leperweg - einde naar links Oude Beselarestraat |
| 150,80 | 16:55 | 16:45 | Wervik | | N8 Grote leperbaan naar rechts - na 150 m. naar links Oude leperweg - einde links Kruikekestraat |
| 152,50 | 16:57 | 16:47 | Wervik | Omleiding | N303 Kruikekestraat rechtdoor – Kruiseke (Kerk) - rotonde N58 rechtdoor - links (Houten Molen) Oude Mesenweg – einde links en onmiddellijk rechts Motestraat – rotonde De Reke rechtdoor naar Hoogweg/Menen – na 30 m - rechts Hellestraat - !rijbaankussens! – links Robert Klingstraat Afleiding volgwagens na rotonde rechtdoor in Hoogweg (richting Menen) |
| 157,70 | 17:05 | 16:55 | | | AANKOMST |

oninklijke Veloclub Vlug en Vrij VZW, Albin Decorte (voorzitter), Bakkerstraat 39, 8940 Wervik
056/312544 - 0474/259113 - albin.decorte@gmail.com